

Factura Pequeño Contribuyente

YOSELYN MARITZA, FIGUEROA DE LA CRUZ DE GONZALEZ

Nit Emisor: 80068324

YÓSELYN MARITZA FIGUEROA DE LA CRUZ

CARRETERA SAN JOSE PINULA 00-16 ALDEA SAN LUIS, Zona 0, San Jose Pinula, GUATEMALA

NIT Receptor: 3440958

Nombre Receptor: INSTITUTO GEOGRAFICO NACIONAL, INGENIERO ALFREDO OBIOLS GOMEZ

Dirección comprador: AVENIDA LAS AMÉRICAS 5-76, ZONA 13 GUATEMALA

NÚMERO DE AUTORIZACIÓN:

F66F7E82-5164-4C5E-9E87-3B511233B512

Serie: F66F7E82 Número de DTE: 1365527646

Numero Acceso:

Fecha y hora de emisión: 31-mar-2025 07:52:30

Fecha y hora de certificación: 03-mar-2025 07:52:31

#No	B/S	Cantidad	Descripcion	P. Unitario con IVA (Q)	Descuentos (Q)	Total (Q)	Impuestos
1	Servicio	1	Pago de honorarios por servicios técnicos prestados al Instituto Geográfico Nacional, Ingeniero Alfredo Obiols Gómez del Ministerio de Agricultura, Ganadería y Alimentación durante el período correspondiente del 01 de marzo de 2025 al 31 de marzo de 2025, según contrato administrativo número 2025-202-1-2-1, Acuerdo Ministerial de aprobación número RH-029-202-1-202	6,000.00	0.00	6,000.00	
TOTALES:					0.00	6,000.00	

CANCELADO

* No genera derecho a crédito fiscal

Datos del certificador


Superintendencia de Administracion Tributaria NIT: 16693949

Razón: que se registra para hacer constar que la factura que precede, Serie F66F7E82, número de DTE 1365527646 de fecha 31 de marzo de 2025; emitida por Yoselyn Maritza Figueroa de la Cruz, ampara el pago por servicios técnicos; correspondiente al mes de marzo del 2025, según Contrato Administrativo número 2025-202-1-2-1 y Acuerdo Ministerial de Aprobación número RH-029-202-1-2025. Conste. Guatemala 31 de marzo del 2025.



F. 
Yoselyn Maritza Figueroa de la Cruz
DPI: 2165 55132 0101




F. 
Ing. Agr. Daunno Walther Chey
Director
Instituto Geográfico Nacional

F. 
Ing. Agr. Daunno Walther Chey
Director
Instituto Geográfico Nacional



"Contribuyendo por el país que todos queremos"

	Identificador Documento del Verificador Integrado No: 1741011602377	Fecha de Generación: Mar 3, 2025, 8:20 AM
Detalle de Documentos		
Tipo Documento:	FEL	
Fecha Emisión:	31/03/2025 07:52:30	
Emisor:	80068324	
Agente de Retención:	No es agente de retención.	
Establecimiento:	YÓSELYN MARITZA FIGUEROA DE LA CRUZ	
Receptor:	3440958-INSTITUTO GEOGRAFICO NACIONAL, INGENIERO ALFREDO OBIOLS GOMEZ	
Monto Total:	GTQ GTQ 6000	
No. de Acceso:	0	
Autorización:	F66F7E82-5164-4C5E-9E87-3B511233B512	
Serie:	F66F7E82	
Número del DTE:	1365527646	
Acuse de recibido:	FCID202520250303T07:52:3106:00F66F7E8251644C5E9E873B511233B512	
Fecha de la consulta:	03/03/2025 08:19:34	
Estado:	Activo	
Asociado a una garantía mobiliaria:	No	



SITUACIÓN DEL CONTRIBUYENTE:

NO PRESENTA INCUMPLIMIENTOS



Al 03/03/2025 08:20:07

CONTRIBUYENTE Y/O EMISOR	
NIT	80068324
NOMBRE	YOSELYN MARITZA, FIGUEROA DE LA CRUZ DE GONZALEZ
RESUMEN	
TIPO DE INCUMPLIMIENTO	
¡FELICITACIONES! NO PRESENTA INCUMPLIMIENTOS TRIBUTARIOS	
El no presentar incumplimientos, no garantiza que el contribuyente pueda obtener la "Solvencia Fiscal", ya que el proceso de emisión de la misma, considera otras obligaciones no incluidas en el Verificador Integrado.	

Para actualizar tus Datos de RTU, así como verificar el detalle de las declaraciones presentadas puedes hacerlo en Agencia Virtual ingresando Usuario y Contraseña, si aún no tienes tu contraseña, ingresa a <https://portal.sat.gob.gt/portal/> selecciona Agencia Virtual en la opción "Solicitar Usuario", luego preséntate a una Agencia u Oficina Tributaria o llama al Contac Center de la SAT, teléfono 1550.



Verifique la validez de la presente consulta

INFORME MENSUAL DE ACTIVIDADES REALIZADAS

No. Contrato Administrativo		2025-202-1-2-1
No. de Acuerdo Ministerial de Aprobación de contrato:		RH-029-202-1-2025
Tipo de Servicios:		TÉCNICOS
Nombres y apellidos de la persona contratista:		YOSELYN MARITZA FIGUEROA DE LA CRUZ DE GONZALEZ
Plazo de contratación:	Del: 02/01/2025	Al: 30/06/2025
Periodo de este informe:	Del: 01/03/2025	Al: 31/03/2025
Monto a Pagar: SEIS MIL QUETZALES EXACTOS		Q.6,000
Prestados en:		INSTITUTO GEOGRAFICO NACIONAL, INGENIERO ALFREDO OBIOLS GOMEZ

Señor Ministro de Agricultura, Ganadería y Alimentación:


A continuación, se detallan las actividades y avances gestionados durante el periodo de la contratación:

Descripción de actividades según TDR	Informe de actividades realizadas	Avance	
		Cuantitativo	Cualitativo
1) Servicios técnicos para colaborar con la documentación en atención a requerimientos.	Colaboré con servicios técnicos elaborando oficios para dar respuesta a solicitudes del Organismo Judicial, MP y Usuarios con el trazo del límite del municipio de Zunil y sus colindantes, donde se adjunta, 1 mapa en formato digital no editable A-1 escala 1:26,398 de la base denominada Sunil del año 2,000 realizadas por los técnicos de la División de Apoyo al Catastro.	100%	Finalizado
2) Servicios técnicos para colaborar en actividades de la División de Apoyo al Catastro respecto a la documentación que ingresa o es necesaria en esta.	Colaboré con servicios técnicos recibiendo información que ingresa a la División de Apoyo al Catastro de diferentes áreas del Instituto para trasladar al personal, correcciones a distintos documentos que ingresan a la división.	100%	Finalizado

3) Servicios técnicos para colaborar en actividades de seguimiento de acuerdo con las competencias institucionales.	Colaboré con servicios técnicos en la gestión de las solicitudes de presupuestos que ingresan a la División de Apoyo al Catastro, provenientes del Área de Mercadeo y Ventas de usuarios referente a temas catastrales, ubicación de fincas, trazo de límites, entre otros.	100%	Finalizado
4) Servicios técnicos para colaborar con la digitación y fotocopiado de documentos de la División de Apoyo al Catastro.	Colaboré con servicios técnicos en revisar y fotocopiar los Decretos que se encuentran en los periódicos del Diario de Centro América del año 2005 para resguardar en los archivos de la División de Apoyo al Catastro.	55%	En Proceso
5) Otras actividades relacionadas con el servicio contratado o que le sean asignadas por la autoridad superior.	Colaboré con servicios técnicos resguardando y ordenando la información enviada por las municipalidades sobre sus ordenamientos territoriales archivándolos en la carpeta respectiva de cada departamento en la División de Apoyo al Catastro.	100%	Finalizado


El presente informe describe lo actuado por la suscrita en cumplimiento a las actividades desarrolladas durante el periodo de la contratación, y acorde a los términos de referencia de la misma.


Atentamente,

F. 
Yoselyn Maritza Figueroa de la Cruz
de González
DPI: 2165 55132 0101
Celular: 5561-8999

Se hace constar que las actividades descritas en este informe responden a lo estipulado en el contrato administrativo y sus respectivos términos de referencia, y se encuentran recibidos de conformidad, por lo que autorizo a quién corresponda, para que procedan al trámite de pago de los honorarios correspondientes.




Lic. S. B. Palma Montenegro
JEFE DE APOYO AL CATASTRO
Instituto Geográfico Nacional

F. 
Ing. Agr. Daunno Walther Chaviza
Director
Instituto Geográfico Nacional -IGN-

